



**КОМИТЕТ ИМУЩЕСТВЕННЫХ ОТНОШЕНИЙ
АДМИНИСТРАЦИИ ПЕРМСКОГО МУНИЦИПАЛЬНОГО ОКРУГА**

РЕШЕНИЕ

о размещении объектов № 685

Пермский край
Пермский муниципальный округ

12.03.2025

Комитет имущественных отношений администрации Пермского муниципального округа разрешает Акционерному обществу «Газпром газораспределение Пермь» (ИНН 5902183841, ОГРН 1025900512670, почтовый адрес: 614000, г. Пермь, ул. Петропавловская, 43)

размещение объекта «Газопровод давлением до 1.2 Мпа, для размещения которого не требуется разрешения на строительство»

на землях муниципальной собственности

на срок 1 год


Местоположение: Пермский край, Пермский м.о., д. Кондратово, ул. 8-ая Лесная, к дому 7

Приложение: схема предполагаемых к использованию земель или части земельного участка.

Особые условия использования:

- 1) При размещении газопровода учесть параметры ширины проезда улично-дорожной сети, во избежание сужения полосы отвода дороги.
- 2) При условии получения разрешения на производство земляных работ.

Заместитель председателя комитета


(подпись, печать)

М.В. Королева



Схема предполагаемых к использованию земель или части земельного участка

Объект: Газопровод давлением до 1,2 Мпа, для размещения которого не требуется разрешения на строительство








Местоположение: расположенных по адресу: Пермский край, Пермский м.о., д. Кондратово, ул. 8-ая Лесная, к дому 7

Площадь земель или части земельного участка, кв.м.: 976

Категория земель: земли населенных пунктов

Вид разрешенного использования: -

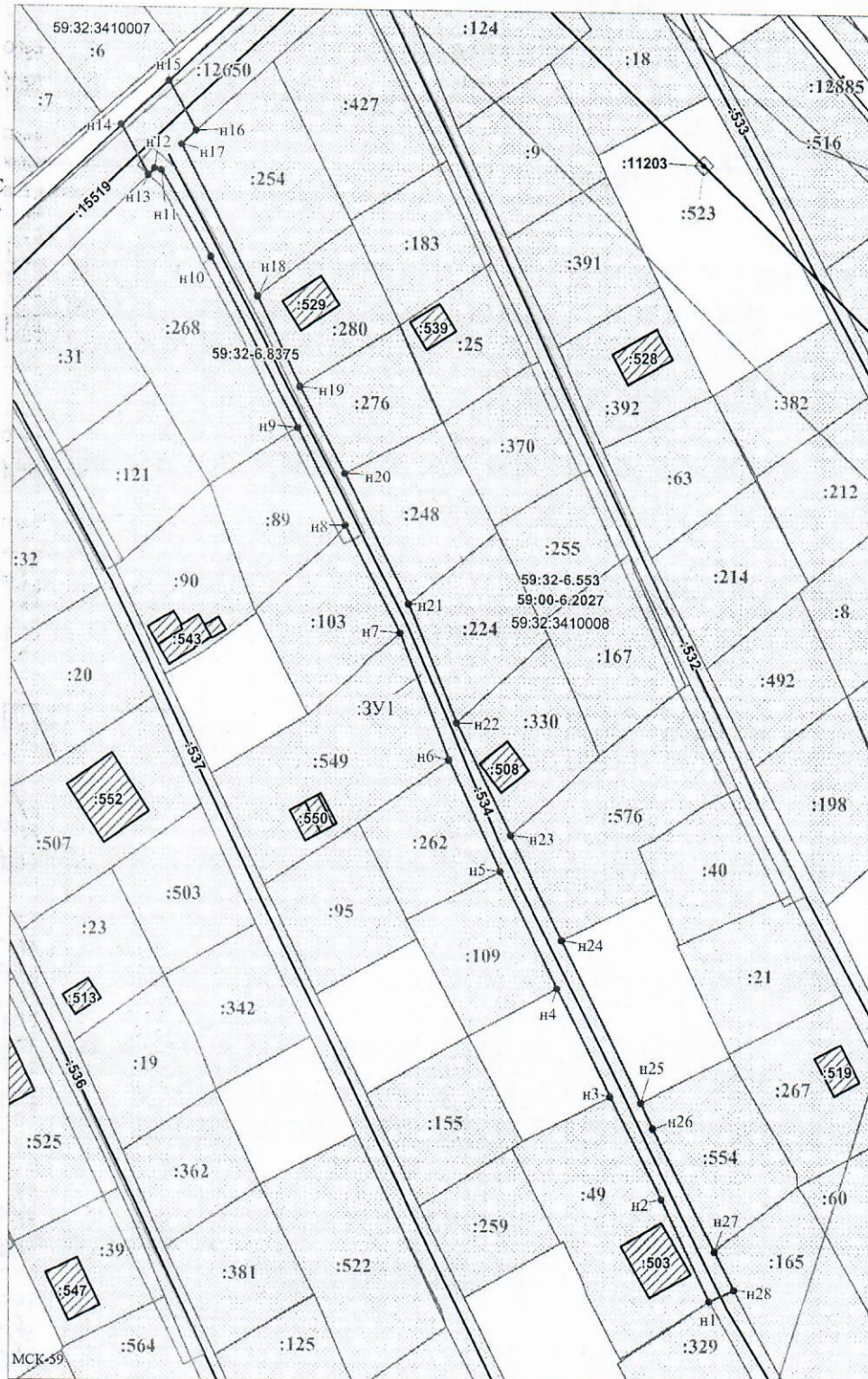
Условные обозначения:

-  - предполагаемый участок земель, на которых планируется размещение объекта
-  - границы и номер земельного участка, сведения о которых внесены в ЕГРН
-  - границы и номер объекта капитального строительства, сведения о которых внесены в ЕГРН
-  - граница кадастрового квартала
-  - зоны с особыми условиями использования территории, сведения о которых внесены в ЕГРН
-  - обозначение запрашиваемого земельного участка
-  - характерная точка границ земель или части земельного участка


59:32:3410008 - номер кадастрового квартала

Каталог координат, м

№ точки границы	X	Y
n1	515255.67	2222117.66
n2	515272.85	2222109.38
n3	515289.69	2222100.43
n4	515308.01	2222091.23
n5	515328.05	2222081.33
n6	515346.57	2222072.46
n7	515367.59	2222063.95
n8	515385.78	2222054.50
n9	515402.39	2222046.28
n10	515430.71	2222031.20
n11	515445.35	2222022.57
n12	515445.62	2222021.38
n13	515444.50	2222020.23
n14	515453.08	2222015.51
n15	515460.92	2222023.76
n16	515452.21	2222028.56
n17	515449.87	2222026.02
n18	515424.18	2222039.26
n19	515409.42	2222046.68
n20	515394.57	2222054.36
n21	515372.54	2222065.44
n22	515352.63	2222073.73
n23	515334.14	2222083.09
n24	515316.28	2222091.96
n25	515288.68	2222105.74
n26	515284.55	2222107.80
n27	515264.20	2222118.60
n28	515257.65	2222121.97
n1	515255.67	2222117.66



Описание границ смежных землепользователей:
 От точки n1 до точки n3 - земельный участок с кадастровым номером 59:32:3410008:49
 От точки n3 до точки n4 - земли общего пользования
 От точки n4 до точки n5 - земельный участок с кадастровым номером 59:32:3410008:109 -
 От точки n5 до точки n6 - земельный участок с кадастровым номером 59:32:3410008:262
 От точки n6 до точки n7 - земельный участок с кадастровым номером 59:32:3410008:549
 От точки n7 до точки n8 - земельный участок с кадастровым номером 59:32:3410008:103
 От точки n8 до точки n9 - земельный участок с кадастровым номером 59:32:3410008:89
 От точки n9 до точки n13 - земельный участок с кадастровым номером 59:32:3410008:268
 От точки n13 до точки n14 - земельный участок с кадастровым номером 59:32:0000000:12650
 От точки n14 до точки n15 - земли общего пользования
 От точки n15 до точки n16 - земельный участок с кадастровым номером 59:32:0000000:12650
 От точки n16 до точки n18 - земельный участок с кадастровым номером 59:32:3410008:254
 От точки n18 до точки n19 - земельный участок с кадастровым номером 59:32:3410008:280
 От точки n19 до точки n20 - земельный участок с кадастровым номером 59:32:3410008:276
 От точки n20 до точки n21 - земельный участок с кадастровым номером 59:32:3410008:248
 От точки n21 до точки n22 - земельный участок с кадастровым номером 59:32:3410008:224
 От точки n22 до точки n23 - земельный участок с кадастровым номером 59:32:3410008:330
 От точки n23 до точки n24 - земельный участок с кадастровым номером 59:32:3410008:576
 От точки n24 до точки n25 - земли общего пользования
 От точки n25 до точки n27 - земельный участок с кадастровым номером 59:32:3410008:554
 От точки n27 до точки n28 - земельный участок с кадастровым номером 59:32:3410008:165
 От точки n28 до точки n1 - земельный участок с кадастровым номером 59:32:0000000:12650

Заявитель:  / Офишкина И.В.
 МП (подпись, расшифровка подписи)
 (для юридических лиц и индивидуальных предпринимателей)

Масштаб 1:800